



**ДЕПАРТАМЕНТ
ИМУЩЕСТВЕННЫХ И ЗЕМЕЛЬНЫХ ОТНОШЕНИЙ
КОСТРОМСКОЙ ОБЛАСТИ**

ПРИКАЗ

от « ____ » _____ 2026 года № ____ -од

г. Кострома

Об изменении охранной зоны газопровода газораспределительной сети

В соответствии с подпунктом 1 пункта 2 статьи 56, статьями 105, 106 Земельного кодекса Российской Федерации, постановлением Правительства Российской Федерации от 20 ноября 2000 года № 878 «Об утверждении Правил охраны газораспределительных сетей», Законом Костромской области от 18 июля 2002 года № 68-ЗКО «О разграничении полномочий между органами государственной власти Костромской области в сфере регулирования земельных отношений», постановлением губернатора Костромской области от 29 мая 2015 года № 96 «О департаменте имущественных и земельных отношений Костромской области», на основании обращения ООО «Газпром газораспределение Кострома»,

ПРИКАЗЫВАЮ:

1. Изменить охранную зону подземного газопровода низкого и высокого давления с кадастровым номером 44:07:000000:1630, находящегося в собственности общества с ограниченной ответственностью «Газпром газораспределение Кострома» (запись регистрации в Едином государственном реестре недвижимости от 21 апреля 2011 года 44-44-01/006/2011-856), границы которой утверждены распоряжением департамента имущественных и земельных отношений Костромской области от 16 июня 2020 года № 523 «Об установлении охранных зон газораспределительных сетей» и сведения о которой внесены в Единый государственный реестр недвижимости 7 июля 2020 года (реестровый (учетный) номер 44:07-6.2480), в связи с устранением реестровой ошибки, установив в границах, сведения о которых содержатся в приложении к настоящему приказу.

2. Наложить ограничения (обременения) на расположенные в охранной зоне газопровода газораспределительной сети земельные участки, определив условия их использования в соответствии с Правилами охраны газораспределительных сетей, утвержденными постановлением Правительства Российской Федерации от 20 ноября 2000 года № 878 «Об утверждении Правил охраны газораспределительных сетей».

3. Убытки, причиненные в связи с установлением охранной зоны газопровода газораспределительной сети, возмещает собственник такого сооружения в сроки, указанные в пункте 13 статьи 57.1 Земельного кодекса Российской Федерации.

4. Настоящий приказ вступает в силу со дня его официального опубликования.

Директор департамента

Н.А. Сентемова

Приложение

к приказу департамента
имущественных и земельных
отношений
Костромской области
от «__» _____ 2026 года № ____-од

СВЕДЕНИЯ

о границах охранной зоны подземного газопровода низкого и высокого давления, имеющего местоположение: Костромская обл., Костромской р-н., Подземный межпоселковый газопровод низкого и высокого давления к н.п. учхоза «Костромское»

Обозначение характерных точек границ	Координаты, м	
	X	Y
1	2	3
1	283548.65	1199275.26
2	283563.52	1199255.84
3	283573.36	1199263.79
4	283581.21	1199255.99
5	283581.58	1199255.69
6	283582.58	1199255.42
7	283583.58	1199255.69
8	283584.00	1199255.96
9	283597.39	1199268.74
10	283606.01	1199276.93
11	283611.67	1199271.67
12	283612.13	1199271.54
13	283613.18	1199271.31
14	283614.18	1199271.58
15	283614.63	1199271.93
16	283661.07	1199319.28
17	283712.85	1199221.77
18	283840.49	1199038.18
19	283841.14	1199037.58
20	283842.06	1199037.31
21	283899.46	1199035.28
22	283990.88	1199038.13
23	283992.85	1199040.25
24	284002.10	1199039.61
25	284003.80	1199061.48
26	283995.68	1199062.20

Обозначение характерных точек границ	Координаты, м	
	X	Y
1	2	3
27	284006.21	1199137.40
28	284022.16	1199187.17
29	284031.51	1199185.11
30	284030.29	1199174.97
31	284052.96	1199172.69
32	284054.88	1199195.04
33	284032.99	1199197.33
34	284032.00	1199189.10
35	284023.25	1199191.03
36	284097.74	1199489.55
37	284436.11	1199672.00
38	284637.14	1199739.50
39	284671.09	1199728.67
40	284805.36	1199685.89
41	284802.91	1199677.07
42	284823.99	1199670.35
43	284830.56	1199691.78
44	284808.97	1199698.88
45	284806.43	1199689.75
46	284672.31	1199732.49
47	284639.44	1199742.96
48	284739.12	1200228.39
49	284858.25	1200706.61
50	284924.79	1200980.04
51	284953.60	1201096.25
52	284954.91	1201185.97

1	2	3
53	284962.29	1201185.14
54	284964.01	1201201.22
55	285002.48	1201198.80
56	285003.51	1201199.09
57	285004.33	1201199.74
58	285004.59	1201200.49
59	285014.81	1201266.23
60	285099.37	1201250.20
61	285274.26	1201220.49
62	285275.28	1201220.80
63	285275.97	1201221.46
64	285276.22	1201222.08
65	285290.16	1201289.44
66	285310.58	1201289.96
67	285335.84	1201289.44
68	285374.04	1201287.59
69	285375.37	1201288.10
70	285390.78	1201301.81
71	285393.59	1201303.97
72	285394.73	1201328.04
73	285400.25	1201327.29
74	285403.33	1201349.70
75	285394.01	1201351.11
76	285399.77	1201385.19
77	285436.31	1201508.67
78	285479.88	1201588.77
79	285497.05	1201676.44
80	285507.85	1201725.25
81	285522.25	1201806.98
82	285529.02	1201843.57
83	285698.56	1201799.48
84	285746.39	1201770.23
85	285812.29	1201727.62
86	285787.52	1201637.55
87	285787.44	1201637.02
88	285787.68	1201636.04
89	285788.19	1201635.42
90	285788.70	1201635.16
91	285900.28	1201590.35
92	286017.88	1201544.13
93	286131.94	1201485.85
94	286295.98	1201432.59
95	286393.06	1201389.61
96	286387.11	1201373.44

1	2	3
97	286407.60	1201365.34
98	286412.87	1201380.19
99	286485.71	1201341.89
100	286515.75	1201321.40
101	286554.77	1201295.27
102	286567.38	1201288.74
103	286579.63	1201282.38
104	286602.27	1201269.81
105	286638.79	1201239.65
106	286648.31	1201224.50
107	286700.84	1201216.45
108	286694.43	1201215.32
109	286697.86	1201193.30
110	286720.42	1201196.50
111	286719.11	1201204.18
112	286732.73	1201206.50
113	286731.28	1201213.90
114	286834.34	1201214.01
115	287084.15	1201129.54
116	287206.97	1201109.15
117	287207.71	1201109.21
118	287208.37	1201109.43
119	287223.74	1201119.13
120	287241.47	1201128.89
121	287325.22	1201103.41
122	287345.98	1201096.99
123	287347.16	1201100.81
124	287326.39	1201107.23
125	287241.82	1201132.96
126	287241.04	1201133.05
127	287240.28	1201132.80
128	287221.65	1201122.54
129	287206.88	1201113.22
130	287085.28	1201133.38
131	286835.31	1201217.90
132	286730.49	1201217.90
133	286728.30	1201229.08
134	286706.47	1201224.47
135	286707.27	1201219.53
136	286701.45	1201220.40
137	286650.72	1201228.18
138	286642.18	1201241.78
139	286640.73	1201243.16
140	286604.82	1201272.89

1	2	3
141	286604.21	1201273.30
142	286581.57	1201285.88
143	286569.12	1201292.34
144	286556.26	1201298.54
145	286518.00	1201324.70
146	286487.57	1201345.43
147	286414.73	1201383.73
148	286395.06	1201393.07
149	286297.51	1201436.29
150	286133.33	1201489.60
151	286019.43	1201547.82
152	285901.75	1201594.07
153	285791.85	1201638.21
154	285816.54	1201727.97
155	285816.56	1201728.47
156	285816.29	1201729.47
157	285815.70	1201730.18
158	285748.49	1201773.63
159	285700.39	1201803.05
160	285527.94	1201847.99
161	285527.19	1201847.97
162	285526.25	1201847.62
163	285525.71	1201847.05
164	285518.31	1201807.70
165	285503.94	1201726.07
166	285493.13	1201677.23
167	285476.02	1201589.84
168	285432.69	1201510.40
169	285395.85	1201385.97
170	285390.06	1201351.71
171	285381.26	1201353.04
172	285378.01	1201332.46
173	285366.27	1201334.69
174	285367.74	1201343.60
175	285353.65	1201346.16
176	285354.00	1201348.13
177	285326.85	1201353.47
178	285321.81	1201326.75
179	285349.24	1201321.70
180	285349.61	1201323.73
181	285364.04	1201321.16
182	285365.45	1201329.73
183	285387.91	1201325.38
184	285387.47	1201304.21

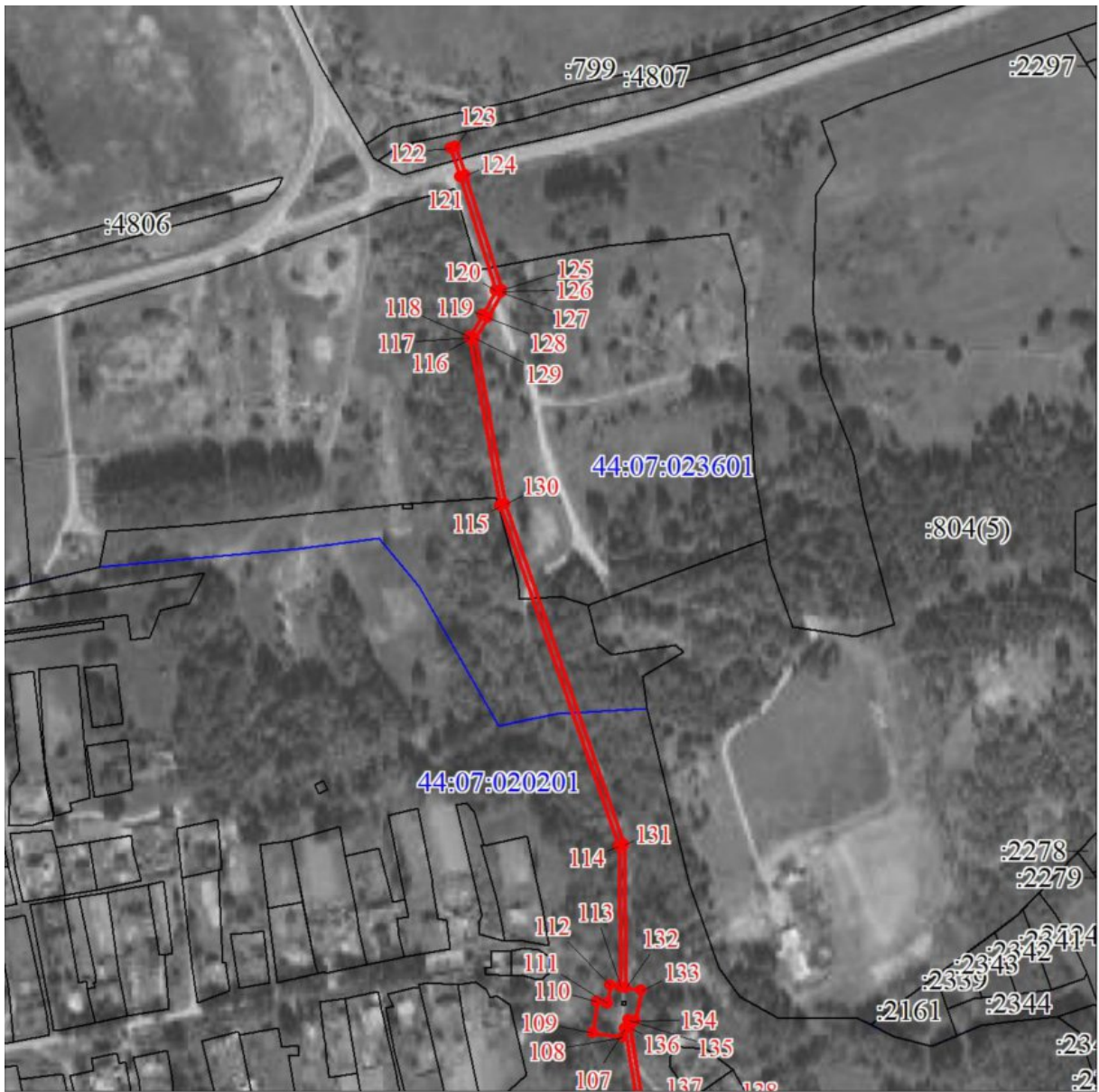
1	2	3
185	285373.32	1201291.63
186	285335.95	1201293.44
187	285310.62	1201293.96
188	285288.47	1201293.40
189	285287.58	1201293.08
190	285286.88	1201292.56
191	285286.56	1201291.81
192	285272.69	1201224.79
193	285100.09	1201254.14
194	285013.52	1201270.55
195	285012.36	1201270.40
196	285011.52	1201269.91
197	285011.42	1201269.58
198	285000.84	1201202.94
199	284964.44	1201205.20
200	284964.76	1201208.18
201	284957.00	1201209.16
202	284958.90	1201232.88
203	284949.10	1201261.86
204	284948.47	1201262.68
205	284947.63	1201263.17
206	284816.28	1201291.32
207	284813.22	1201296.69
208	284807.18	1201359.55
209	284806.90	1201360.38
210	284806.17	1201361.11
211	284805.25	1201361.36
212	284657.22	1201366.01
213	284657.22	1201367.60
214	284656.84	1201368.43
215	284656.52	1201368.91
216	284656.07	1201369.29
217	284655.27	1201369.60
218	284639.77	1201370.00
219	284579.99	1201379.89
220	284581.49	1201388.76
221	284559.36	1201392.56
222	284557.66	1201383.79
223	284556.23	1201383.99
224	284556.30	1201387.45
225	284581.12	1201543.28
226	284712.21	1202173.31
227	284802.40	1202678.44
228	284837.19	1202921.99

1	2	3
229	284915.85	1203239.86
230	284996.23	1203370.97
231	285091.23	1203435.05
232	285325.24	1203752.63
233	285730.31	1204348.80
234	285730.50	1204349.37
235	285730.61	1204349.84
236	285730.55	1204350.26
237	285730.39	1204350.92
238	285681.41	1204401.67
239	285612.16	1204467.87
240	285529.98	1204543.74
241	285475.35	1204588.72
242	285422.12	1204636.15
243	285381.08	1204675.48
244	285338.21	1204722.12
245	285275.20	1204781.31
246	285242.20	1204811.20
247	285144.92	1204901.79
248	285087.18	1204953.10
249	284946.84	1205276.76
250	285142.25	1206341.66
251	285148.56	1206356.82
252	285148.70	1206357.56
253	285148.64	1206358.03
254	285148.46	1206358.56
255	285148.24	1206358.88
256	285095.48	1206421.08
257	285012.28	1206615.14
258	284943.04	1206799.01
259	284894.77	1206897.79
260	284731.53	1207089.39
261	284619.11	1207232.41
262	284483.93	1207453.18
263	283980.59	1208159.29
264	283890.11	1208273.59
265	283897.27	1208279.21
266	283884.26	1208297.39
267	283866.48	1208282.98
268	283879.07	1208264.93
269	283886.96	1208271.12
270	283977.42	1208156.85
271	284480.63	1207450.92
272	284615.76	1207230.23









1	2	3
273	284728.41	1207086.88
274	284891.56	1206895.39
275	284939.33	1206797.52
276	285008.55	1206613.69
277	285091.92	1206419.23
278	285144.39	1206357.23
279	285138.47	1206343.00
280	284942.79	1205276.88
281	285083.69	1204951.10
282	285142.24	1204898.82
283	285239.49	1204808.27
284	285272.47	1204778.38
285	285335.32	1204719.36
286	285378.27	1204672.64
287	285419.38	1204633.24
288	285472.78	1204585.66
289	285527.30	1204540.76
290	285609.41	1204464.96
291	285678.62	1204398.80
292	285726.09	1204349.70
293	285321.96	1203754.91
294	285088.22	1203437.71
295	284993.04	1203373.44
296	284912.04	1203241.12
297	284833.28	1202922.85
298	284798.46	1202679.11
299	284708.28	1202174.04
300	284577.19	1201544.05
301	284553.88	1201397.73
302	284533.30	1201397.42
303	284533.33	1201387.16
304	284493.46	1201382.93
305	283895.76	1201307.85
306	283736.15	1201263.72
307	283610.60	1201248.48
308	283591.11	1201249.49
309	283586.71	1201251.26
310	283462.90	1201239.92
311	283463.26	1201235.94
312	283586.53	1201247.23
313	283589.75	1201245.70
314	283610.57	1201244.47
315	283737.07	1201259.82
316	283896.40	1201303.90

1	2	3
317	284493.94	1201378.96
318	284533.34	1201383.14
319	284533.36	1201374.95
320	284556.05	1201374.81
321	284555.23	1201370.18
322	284577.70	1201366.31
323	284579.33	1201375.96
324	284639.25	1201366.03
325	284653.22	1201365.65
326	284653.22	1201364.07
327	284653.51	1201363.42
328	284654.01	1201362.60
329	284654.65	1201362.26
330	284655.16	1201362.07
331	284803.37	1201357.42
332	284809.53	1201295.08
333	284814.56	1201287.59
334	284945.69	1201259.49
335	284954.88	1201232.78
336	284953.03	1201209.67
337	284943.54	1201210.87
338	284940.38	1201187.62
339	284950.92	1201186.43
340	284949.60	1201096.54
341	284920.91	1200981.00
342	284854.37	1200707.57
343	284735.23	1200229.31

1	2	3
344	284635.39	1199743.13
345	284434.67	1199675.74
346	284095.06	1199492.65
347	284094.45	1199492.14
348	284094.07	1199491.37
349	284018.89	1199190.07
350	284002.27	1199138.13
351	283991.69	1199062.55
352	283982.38	1199063.37
353	283980.29	1199041.81
354	283899.46	1199039.28
355	283843.18	1199041.29
356	283716.20	1199223.95
357	283663.29	1199323.62
358	283662.51	1199324.39
359	283661.52	1199324.60
360	283660.58	1199324.43
361	283660.14	1199324.02
362	283612.82	1199276.06
363	283607.36	1199281.14
364	283604.62	1199281.13
365	283589.95	1199267.14
366	283582.65	1199260.20
367	283576.50	1199266.31
368	283584.36	1199272.66
369	283569.08	1199291.53
1	283548.65	1199275.26











Условные обозначения

	Характерная точка границы ЗОУИТ
	Надписи номеров характерных точек границы ЗОУИТ
	Образуемая граница ЗОУИТ
	Удаляемая граница ЗОУИТ
	Часть границы, сведения ЕГРН о которой позволяют однозначно определить ее положение на местности
	Надписи кадастрового номера земельного участка
	Граница кадастрового квартала
	Обозначение кадастрового квартала











Условные обозначения

	Характерная точка границы ЗОУИТ
	Надписи номеров характерных точек границы ЗОУИТ
	Образуемая граница ЗОУИТ
	Удаляемая граница ЗОУИТ
	Часть границы, сведения ЕГРН о которой позволяют однозначно определить ее положение на местности
	Надписи кадастрового номера земельного участка
	Граница кадастрового квартала
	Обозначение кадастрового квартала



Масштаб 1:5000









Условные обозначения

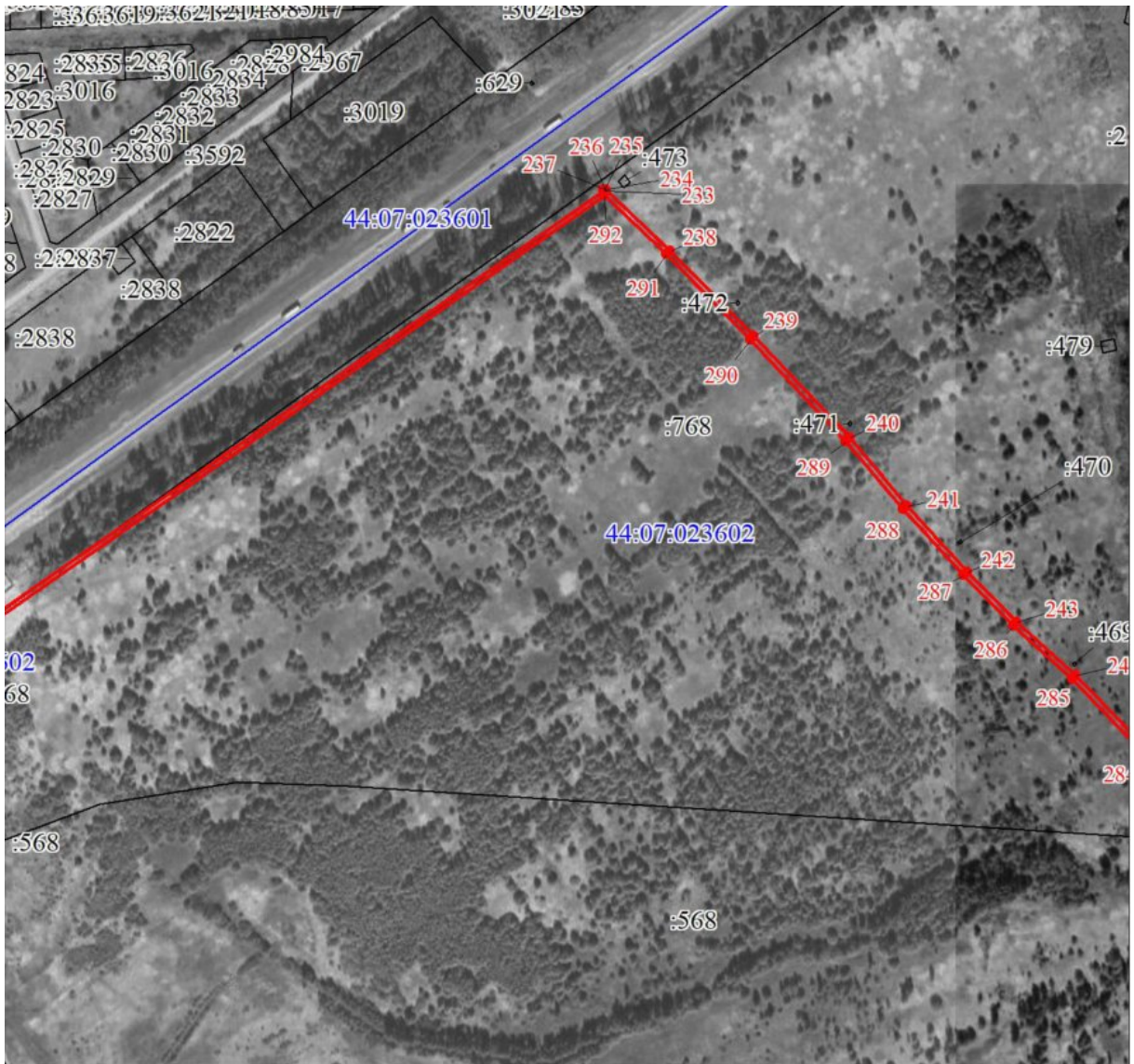
	Характерная точка границы ЗОУИТ
	Надписи номеров характерных точек границы ЗОУИТ
	Образуемая граница ЗОУИТ
	Удаляемая граница ЗОУИТ
	Часть границы, сведения ЕГРН о которой позволяют однозначно определить ее положение на местности
	Надписи кадастрового номера земельного участка
	Граница кадастрового квартала
	Обозначение кадастрового квартала



Масштаб 1:5000









Условные обозначения

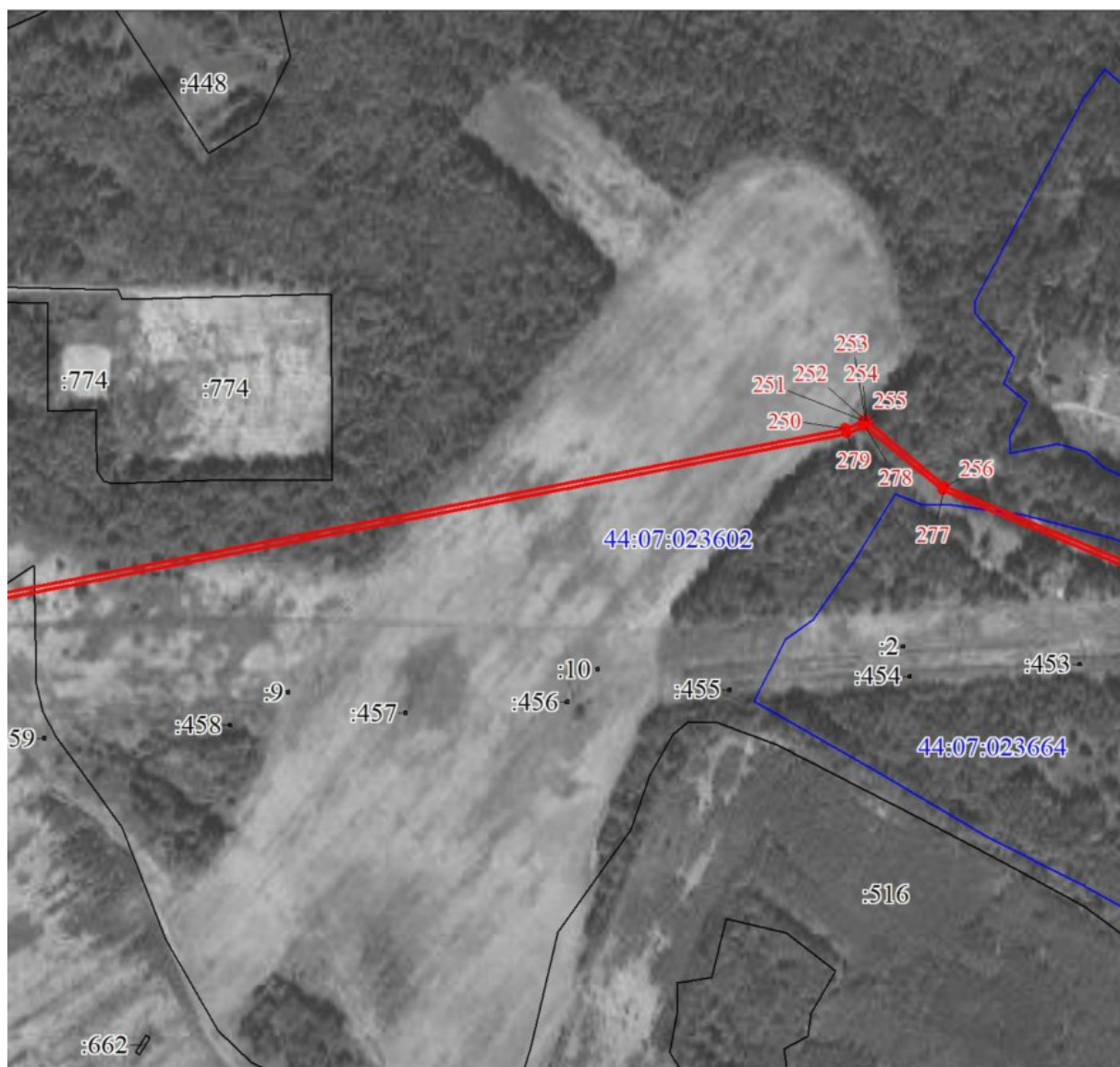
-  Характерная точка границы ЗОУИТ
-  Надписи номеров характерных точек границы ЗОУИТ
-  Образующая граница ЗОУИТ
-  Удаляемая граница ЗОУИТ
-  Часть границы, сведения ЕГРН о которой позволяют однозначно определить ее положение на местности
-  Надписи кадастрового номера земельного участка
-  Граница кадастрового квартала
-  Обозначение кадастрового квартала



Масштаб 1:5000






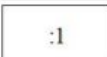


Условные обозначения

	Характерная точка границы ЗОУИТ
	Надписи номеров характерных точек границы ЗОУИТ
	Образуемая граница ЗОУИТ
	Удаляемая граница ЗОУИТ
	Часть границы, сведения ЕГРН о которой позволяют однозначно определить ее положение на местности
	Надписи кадастрового номера земельного участка
	Граница кадастрового квартала
	Обозначение кадастрового квартала



Масштаб 1:5000









Условные обозначения


	Характерная точка границы ЗОУИТ
	Надписи номеров характерных точек границы ЗОУИТ
	Образуемая граница ЗОУИТ
	Удаляемая граница ЗОУИТ
	Часть границы, сведения ЕГРН о которой позволяют однозначно определить ее положение на местности
	Надписи кадастрового номера земельного участка
	Граница кадастрового квартала
	Обозначение кадастрового квартала



Масштаб 1:5000

Условные обозначения

	Характерная точка границы ЗОУИТ
	Надписи номеров характерных точек границы ЗОУИТ
	Образуемая граница ЗОУИТ
	Удаляемая граница ЗОУИТ
	Часть границы, сведения ЕГРН о которой позволяют однозначно определить ее положение на местности
	Надписи кадастрового номера земельного участка
	Граница кадастрового квартала
	Обозначение кадастрового квартала



Масштаб 1:5000


Условные обозначения



Характерная точка границы ЗОУИТ




Надписи номеров характерных точек границы ЗОУИТ



Образуемая граница ЗОУИТ



Удаляемая граница ЗОУИТ



Часть границы, сведения ЕГРН о которой позволяют однозначно определить ее положение на местности



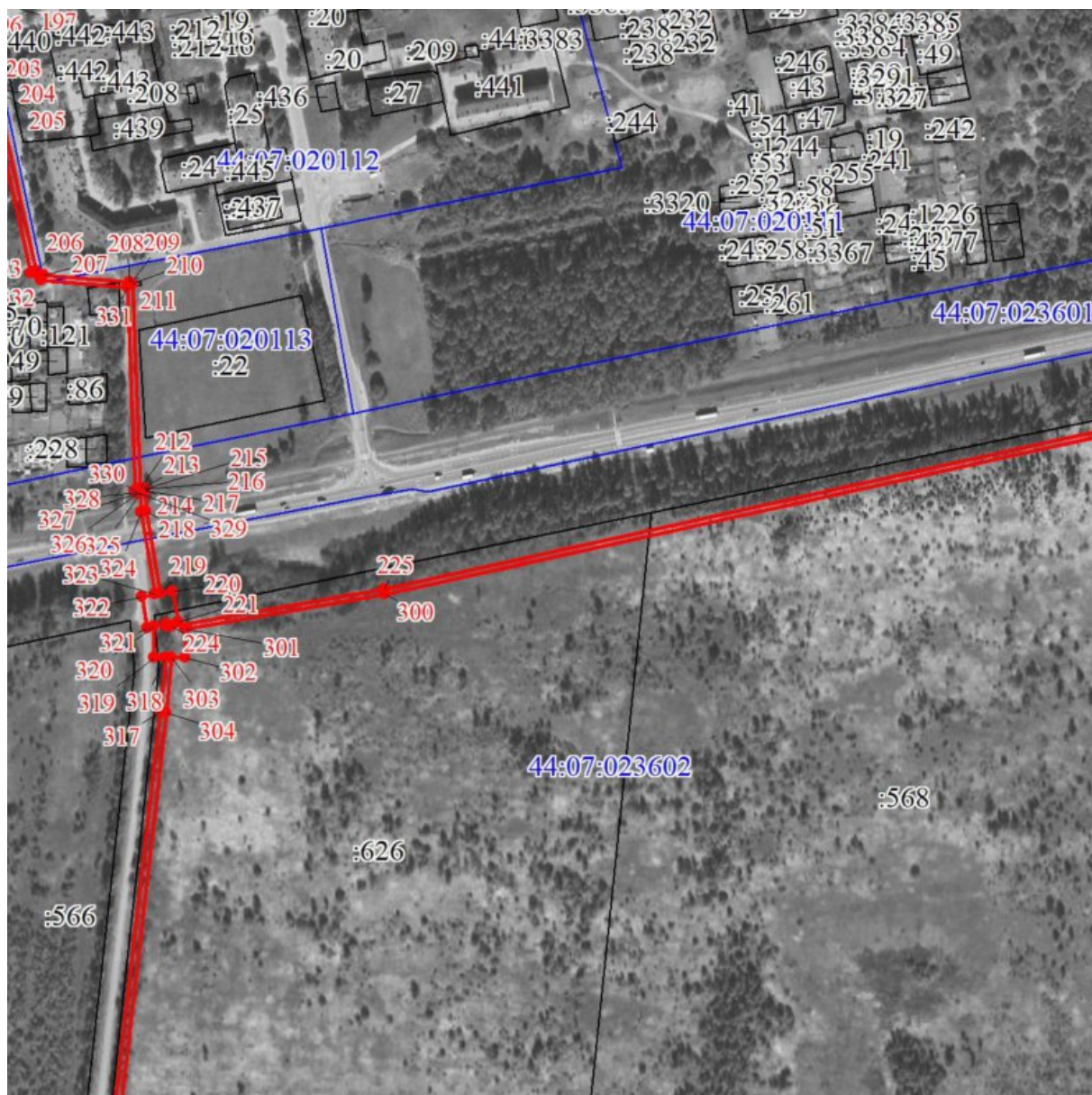
Надписи кадастрового номера земельного участка



Граница кадастрового квартала









44:07:022601

Обозначение кадастрового квартала



Масштаб 1:5000

Условные обозначения


	Характерная точка границы ЗОУИТ
	Надписи номеров характерных точек границы ЗОУИТ
	Образуемая граница ЗОУИТ
	Удаляемая граница ЗОУИТ
	Часть границы, сведения ЕГРН о которой позволяют однозначно определить ее положение на местности
	Надписи кадастрового номера земельного участка
	Граница кадастрового квартала
	Обозначение кадастрового квартала



Масштаб 1:5000









Условные обозначения

	Характерная точка границы ЗОУИТ
	Надписи номеров характерных точек границы ЗОУИТ
	Образуемая граница ЗОУИТ
	Удаляемая граница ЗОУИТ
	Часть границы, сведения ЕГРН о которой позволяют однозначно определить ее положение на местности
	Надписи кадастрового номера земельного участка
	Граница кадастрового квартала
	Обозначение кадастрового квартала



Масштаб 1:5000






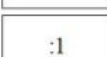


Условные обозначения

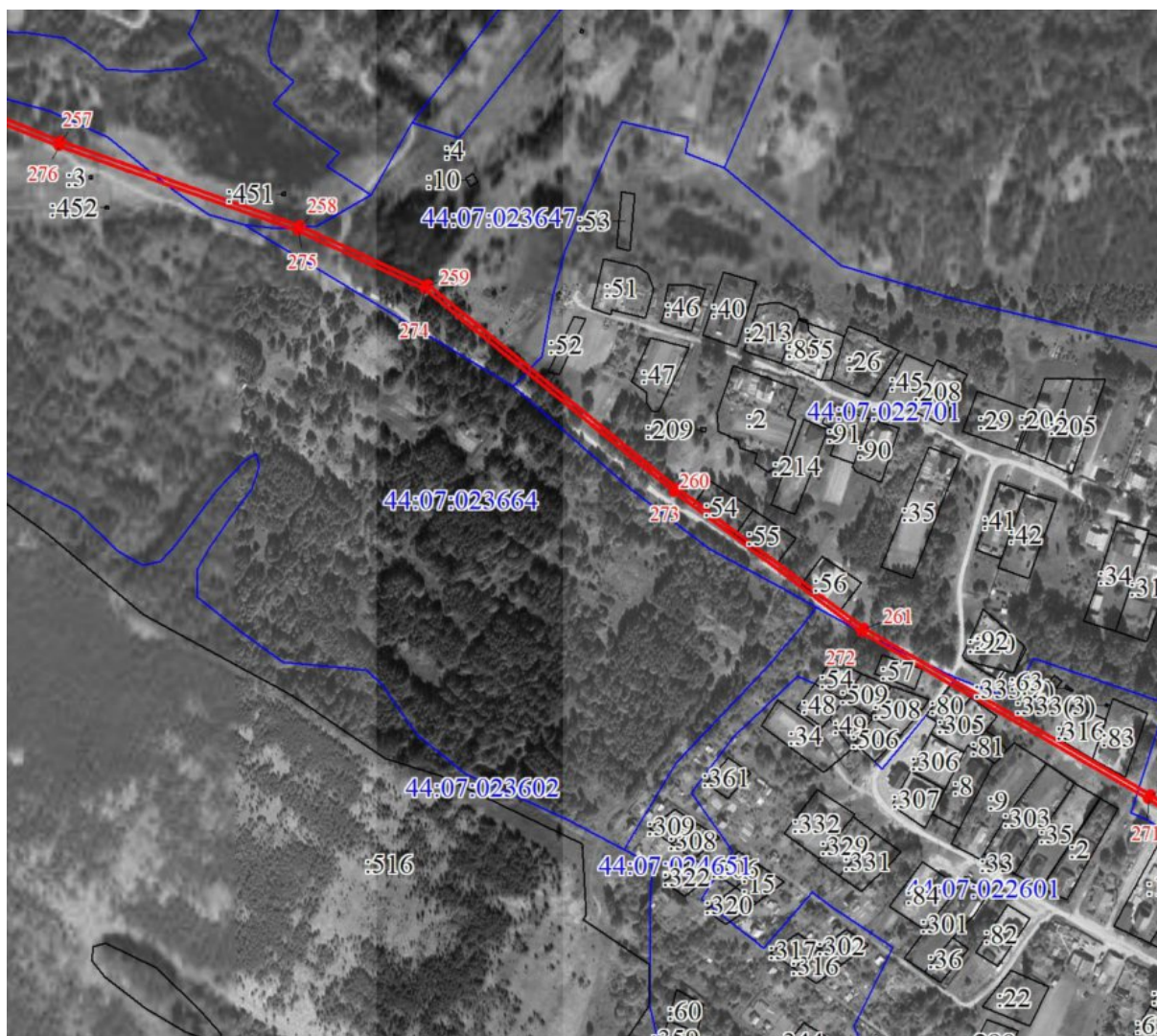
	Характерная точка границы ЗОУИТ
	Надписи номеров характерных точек границы ЗОУИТ
	Образуемая граница ЗОУИТ
	Удаляемая граница ЗОУИТ
	Часть границы, сведения ЕГРН о которой позволяют однозначно определить ее положение на местности
	Надписи кадастрового номера земельного участка
	Граница кадастрового квартала
	Обозначение кадастрового квартала



Масштаб 1:5000






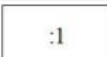


Условные обозначения

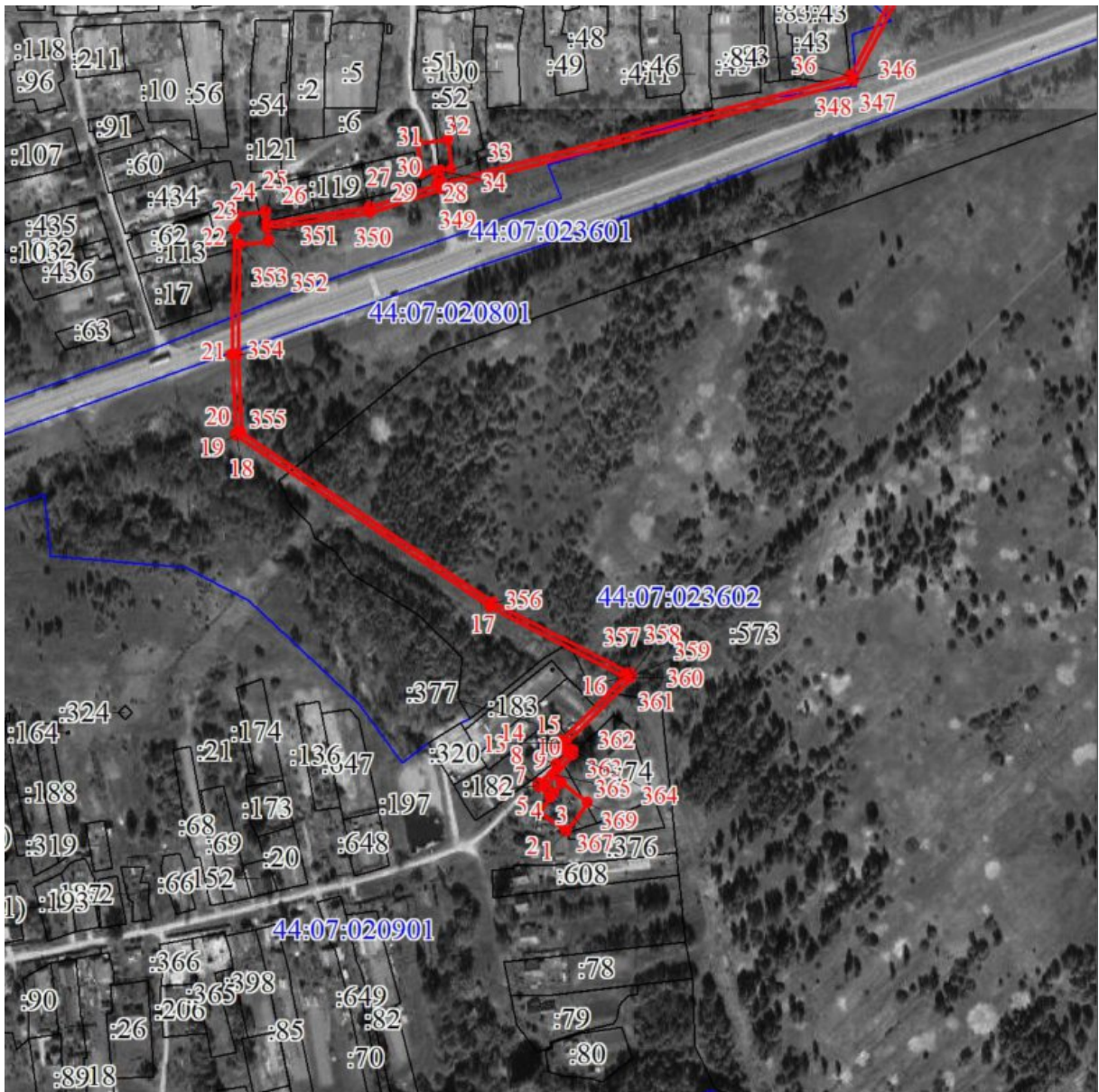
	Характерная точка границы ЗОУИТ
	Надписи номеров характерных точек границы ЗОУИТ
	Образуемая граница ЗОУИТ
	Удаляемая граница ЗОУИТ
	Часть границы, сведения ЕГРН о которой позволяют однозначно определить ее положение на местности
	Надписи кадастрового номера земельного участка
	Граница кадастрового квартала
	Обозначение кадастрового квартала



Масштаб 1:5000









Условные обозначения

	Характерная точка границы ЗОУИТ
	Надписи номеров характерных точек границы ЗОУИТ
	Образуемая граница ЗОУИТ
	Удаляемая граница ЗОУИТ
	Часть границы, сведения ЕГРН о которой позволяют однозначно определить ее положение на местности
	Надписи кадастрового номера земельного участка
	Граница кадастрового квартала
	Обозначение кадастрового квартала



Масштаб 1:5000









Условные обозначения

	Характерная точка границы ЗОУИТ
	Надписи номеров характерных точек границы ЗОУИТ
	Образуемая граница ЗОУИТ
	Удаляемая граница ЗОУИТ
	Часть границы, сведения ЕГРН о которой позволяют однозначно определить ее положение на местности
	Надписи кадастрового номера земельного участка
	Граница кадастрового квартала
	Обозначение кадастрового квартала



Масштаб 1:5000

Условные обозначения

	Характерная точка границы ЗОУИТ
	Надписи номеров характерных точек границы ЗОУИТ
	Образуемая граница ЗОУИТ
	Удаляемая граница ЗОУИТ
	Часть границы, сведения ЕГРН о которой позволяют однозначно определить ее положение на местности
	Надписи кадастрового номера земельного участка
	Граница кадастрового квартала
	Обозначение кадастрового квартала

ПОЯСНИТЕЛЬНАЯ ЗАПИСКА

к проекту приказа департамента имущественных и земельных отношений
Костромской области «Об изменении охранной зоны газопровода
газораспределительной сети»

1. Обоснование необходимости принятия проекта правового акта.

Проект приказа департамента имущественных и земельных отношений Костромской области «Об изменении охранной зоны газопровода газораспределительной сети» (далее – проект приказа) разработан в соответствии с подпунктом 1 пункта 2 статьи 56, статьями 105, 106 Земельного кодекса Российской Федерации, постановлением Правительства Российской Федерации от 20 ноября 2000 года № 878 «Об утверждении Правил охраны газораспределительных сетей», Законом Костромской области от 18 июля 2002 года № 68-ЗКО «О разграничении полномочий между органами государственной власти Костромской области в сфере регулирования земельных отношений», постановлением губернатора Костромской области от 29 мая 2015 года № 96 «О департаменте имущественных и земельных отношений Костромской области», на основании обращения ООО «Газпром газораспределение Кострома».

2. Общая характеристика проекта правового акта.

Проект приказа подготовлен на основании представленного графического описания местоположения границы зоны с особыми условиями использования территории и изменяет охранную зону подземного газопровода низкого и высокого давления с кадастровым номером 44:07:000000:1630, находящегося в собственности общества с ограниченной ответственностью «Газпром газораспределение Кострома» (запись регистрации в Едином государственном реестре недвижимости от 21 апреля 2011 года 44-44-01/006/2011-856), границы которой утверждены распоряжением департамента имущественных и земельных отношений Костромской области от 16 июня 2020 года № 523 «Об установлении охранных зон газораспределительных сетей» и сведения о которой внесены в Единый государственный реестр недвижимости 7 июля 2020 года (реестровый (учетный) номер 44:07-6.2480), в связи с устранением реестровой ошибки.

3. Возможные последствия принятия проекта правового акта.

Принятие данного проекта приказа накладывает ограничения (обременения) на земельные участки, входящие в измененную охранную зону газопровода газораспределительной сети, в соответствии с Правилами охраны газораспределительных сетей, утвержденными постановлением Правительства Российской Федерации от 20 ноября 2000 года № 878 «Об утверждении Правил охраны газораспределительных сетей».

4. Финансово-экономическое обоснование проекта правового акта.

Принятие проекта приказа не потребует дополнительных расходов средств областного бюджета.

5. Информация о проведении оценки регулирующего воздействия проекта правового акта и её результатах, а также о проведении или непроведении общественного обсуждения.

В соответствии с пунктами 6, 8 Положения о порядке проведения оценки регулирующего воздействия проектов нормативных правовых актов Костромской области, утвержденного постановлением администрации Костромской области от 15 ноября 2016 года № 444-а «Об утверждении положения о порядке проведения оценки регулирующего воздействия проектов нормативных правовых актов Костромской области и порядка проведения публичных консультаций в отношении проекта нормативного правового акта Костромской области», проект приказа не подлежит оценке регулирующего воздействия.

Согласно пункту 5.1 части 2 статьи 13.1 Закона Костромской области от 11.01.2007 № 106-4-ЗКО «О нормативных правовых актах Костромской области» общественное обсуждение проекта приказа не проводится.

6. Информация о целесообразности разработки и принятия правовых актов, необходимых для реализации предлагаемых решений, внесения изменений, приостановления, признания утратившими силу правовых актов в связи с принятием проекта правового акта.

Принятие проекта приказа не требует принятия, изменения и признания утратившими силу иных правовых актов Костромской области.

Директор департамента

Н.А. Сентемова